

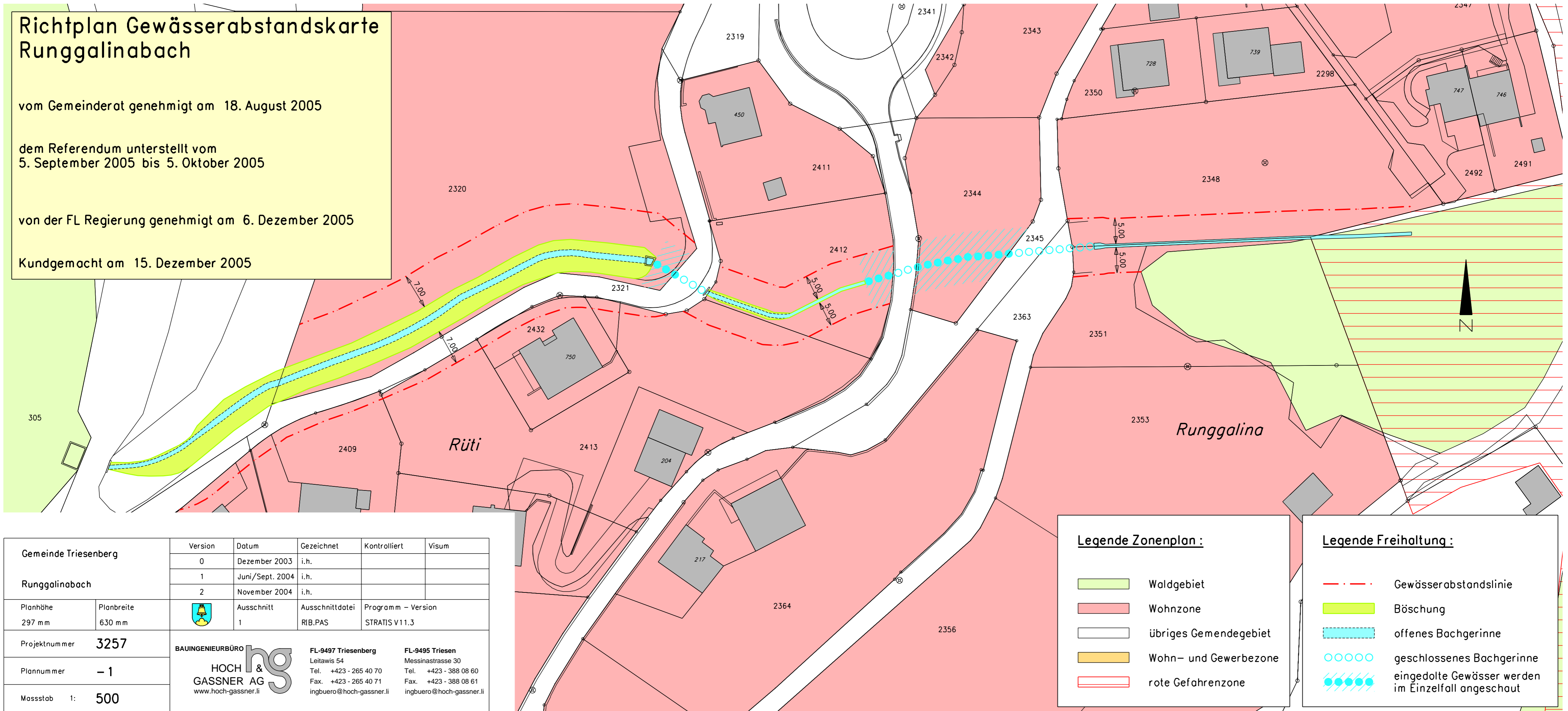
Richtplan Gewässerabstandskarte Runggalinabach


vom Gemeinderat genehmigt am 18. August 2005

dem Referendum unterstellt vom
5. September 2005 bis 5. Oktober 2005






von der FL Regierung genehmigt am 6. Dezember 2005

Kundgemacht am 15. Dezember 2005








Gemeinde Triesenberg		Version	Datum	Gezeichnet	Kontrolliert	Visum
		0	Dezember 2003	i.h.		
		1	Juni/Sept. 2004	i.h.		
Runggalinabach		2	November 2004	i.h.		
Planhöhe 297 mm	Planbreite 630 mm		Ausschnitt 1	Ausschnittdatei RIB.PAS	Programm – Version STRATIS V 11.3	
Projektnummer 3257	BAUINGENIEURBÜRO HOCH & GASSNER AG www.hoch-gassner.li					
Plannummer - 1	FL-9497 Triesenberg Leitawis 54 Tel. +423 - 265 40 70 Fax. +423 - 265 40 71 ingbuero@hoch-gassner.li					
Massstab 1: 500	FL-9495 Triesen Messinastrasse 30 Tel. +423 - 388 08 60 Fax. +423 - 388 08 61 ingbuero@hoch-gassner.li					

Legende Zonenplan :

	Waldgebiet
	Wohnzone
	übriges Gemeindegebiet
	Wohn- und Gewerbezone
	rote Gefahrenzone

Legende Freihaltung :

	Gewässerabstandslinie
	Böschung
	offenes Bachgerinne
	geschlossenes Bachgerinne
	eingedolte Gewässer werden im Einzelfall angeschaut