


Gemeinde Triesenberg		Version	Datum	Gezeichnet	Kontrolliert	Visum
Tobelbach		0	Dezember 2003	i.h.		
		1	Juni/Sept. 2004	i.h.		
		2	November 2004	i.h.		
Planhöhe 297 mm	Planbreite 650 mm		Ausschnitt 4	Ausschnittdatei RIB.PAS	Programm – Version STRATIS V11.3	
Projektnummer	3257	BAUINGENIEURBÜRO ng		FL-9497 Triesenberg Leitawis 54 Tel. +423 - 265 40 70 Fax. +423 - 265 40 71 ingbuero@hoch-gassner.li	FL-9495 Triesen Messinastrasse 30 Tel. +423 - 388 08 60 Fax. +423 - 388 08 61 ingbuero@hoch-gassner.li	
Plannummer	-4	HOCH & GASSNER AG www.hoch-gassner.li				
Massstab 1:	500					

Richtplan Gewässerabstandskarte Tobelbach







vom Gemeinderat genehmigt am 18. August 2005

dem Referendum unterstellt vom
5. September 2005 bis 5. Oktober 2005






von der FL Regierung genehmigt am 6. Dezember 2005

Kundgemacht am 15. Dezember 2005

Legende Zonenplan :

-  Waldgebiet
-  Wohnzone
-  übriges Gemeindegebiet
-  Wohn- und Gewerbezone
-  Weilerkernzone
-  rote Gefahrenzone

Legende Freihaltung :

-  Gewässerabstandslinie
-  Böschung
-  offenes Bachgerinne
-  geschlossenes Bachgerinne
-  eingedolte Gewässer werden im Einzelfall angeschaut

