




**BERICHT ZUM RICHTPLAN
FÜR DEN MOTORISIERTEN
INDIVIDUALVERKEHR
BEILAGE 1**

**BESTANDESAUFNAHME DER
PARKIERUNG 2007 / 2008**

MST. 1:2500 09. Oktober 2008




-  Gemeindegrenze
-  Perimeter Zentrumsgebiet
-  Bauzonengrenze

Bauzonen : (gemäss Zonenplan von 1975)

-  Kernzone
-  Ferienhausgebiet
-  blaue Lawinenzone
-  Grünzone
-  Zone für öffentliche Bauten und Anlagen

Diese Zonierung entspricht teilweise nicht nach der aktuellen Naturgefahrenkartierung.

Strassen und Wege :

-  Landstrasse
-  Gemeindestrasse
-  Alpweg

